



**ПОСТАНОВЛЕНИЕ**

*20 гребенка 2021*

**КАРАР**

№ 1219

Об установлении публичного сервитута

Рассмотрев ходатайство Общества с ограниченной ответственностью «ЧЕЛНЫВОДОКАНАЛ» (ИНН 1650297657, ОГРН 1141650021534), в соответствии со ст. 23, Главой V.7 Земельного кодекса Российской Федерации, ст. 3.6 Федерального закона от 25.10.2001 № 137-ФЗ «О введении в действие Земельного кодекса Российской Федерации»

**ПОСТАНОВЛЯЮ:**

1. Установить публичный сервитут в отношении частей земельных участков общей площадью 4524 кв.м в целях размещения водопроводных сетей и сетей водоотведения (далее - объект), в том числе:

- 1) площадью 1028 кв.м в отношении земель кадастрового квартала 16:52:030401;
- 2) площадью 98 кв.м в отношении земельного участка с кадастровым номером 16:52:030401:1464;
- 3) площадью 387 кв.м в отношении земельного участка с кадастровым номером 16:52:030401:1466;
- 4) площадью 77 кв.м и площадью 283 кв.м в отношении земельного участка с кадастровым номером 16:52:030401:1468;
- 5) площадью 56 кв.м в отношении земельного участка с кадастровым номером 16:52:030401:1467;
- 6) площадью 246 кв.м и площадью 236 кв.м в отношении земельного участка с кадастровым номером 16:52:030401:1475;
- 7) площадью 86 кв.м и площадью 454 кв.м в отношении земельного участка с кадастровым номером 16:52:030401:1476;
- 8) площадью 53 кв.м в отношении земельного участка с кадастровым номером 16:52:030401:1479;
- 9) площадью 37 кв.м в отношении земельного участка с кадастровым номером 16:52:030401:1471;
- 10) площадью 36 кв.м и площадью 274 кв.м в отношении земельного участка с кадастровым номером 16:52:030401:1470;
- 11) площадью 424 кв.м в отношении земельного участка с кадастровым номером 16:52:030401:1472;
- 12) площадью 680 кв.м в отношении земельного участка с кадастровым номером 16:52:030401:1473;
- 13) площадью 69 кв.м в отношении земельного участка с кадастровым номером 16:52:030401:1482.

2. Утвердить границы публичного сервитута согласно приложению.  
3. Установить срок публичного сервитута - 49 лет с момента издания настоящего постановления.

4. Срок, в течение которого использование частей земельных участков, указанных в пункте 1 настоящего постановления, в соответствии с их разрешенным использованием будет невозможно или существенно затруднено в связи с осуществлением сервитута, - один год.

5. Размер платы за публичный сервитут в отношении частей земельных участков с кадастровыми номерами 16:52:030401:1468, 16:52:030401:1476, 16:52:030401:1471, 16:52:030401:1470, 16:52:030401:1472, 16:52:030401:1473, частей земель кадастрового квартала 16:52:030401 рассчитывается в соответствии со ст. 39.46 Земельного кодекса Российской Федерации и составляет 51 468 руб. (пятьдесят одна тысяча четыреста восемьдесят шесть рублей).

Плата за публичный сервитут вносится ООО «ЧЕЛНЫВОДОКАНАЛ» единовременным платежом не позднее шести месяцев со дня принятия настоящего постановления на расчетный счет УФК по РТ (Исполнительный комитет города Набережные Челны Республики Татарстан) ИНН 1650135166 / КПП 165001001, код ОКТМО 92730000. р/с 40101810800000010001 в отделение – НБ Республика Татарстан г. Казань, БИК 049205001, КБК 800 1 11 05012 04 0000 120.

6. Плановые (регламентные) работы по техническому обслуживанию объекта выполняются один раз в квартал.

7. ООО «ЧЕЛНЫВОДОКАНАЛ» привести земельные участки, указанные в пункте 1 настоящего постановления, в состояние, пригодное для использования в соответствии с видом разрешенного использования, снести объект в срок не позднее чем три месяца после завершения на земельных участках деятельности, для обеспечения которой установлен публичный сервитут.

8. Управлению земельных и имущественных отношений Исполнительного комитета в течение пяти рабочих дней со дня издания настоящего постановления обеспечить:

1) опубликование настоящего постановления (без приложения) в газетах «Челнинские известия», «Шахри Чаллы» и размещение на официальном сайте города в сети «Интернет»;

2) направление копии настоящего постановления ООО «ЧЕЛНЫВОДОКАНАЛ» и в орган регистрации прав.

9. Контроль за исполнением настоящего постановления возложить на начальника управления земельных и имущественных отношений Исполнительного комитета Гизатуллина Л.Р.

Руководитель  
Исполнительного комитета



Ф.Ш. Салахов

**ГРАНИЦЫ ПУБЛИЧНОГО СЕРВИТУТА**  
**Республика Татарстан г. Набережные Челны**

**Раздел 1**

**Сведения об объекте**

№ п/п	Характеристики объекта	Описание характеристик
1	2	3
1.	Местоположение объекта	Российская Федерация, Республика Татарстан, Муниципальное образование город Набережные Челны, город Набережные Челны
2.	Площадь объекта +/- величина погрешности определения площади (P +/- Дельта P)	4524 +/- 24 м <sup>2</sup>
3.	Иные характеристики объекта	-



## Раздел 2

### Сведения о местоположении границ объекта

1. Система координат МСК-16

2. Сведения о характерных точках границ объекта

Обозначение характерных точек границ	Координаты, м		Метод определения координат характерной точки	Средняя квадратическая погрешность положения характерной точки (M <sub>t</sub> ), м	Описание обозначения точки на местности (при наличии)
	X	Y			
1	2	3	4	5	6
н1	466053.75	2318811.22	Иное описание	0.10	Закрепление отсутствует
н2	466050.44	2318813.47	Иное описание	0.10	Закрепление отсутствует
н3	466017.44	2318765.08	Иное описание	0.10	Закрепление отсутствует
н4	465977.56	2318706.76	Иное описание	0.10	Закрепление отсутствует
н5	465928.55	2318741.02	Иное описание	0.10	Закрепление отсутствует
н6	465888.85	2318769.54	Иное описание	0.10	Закрепление отсутствует
н7	465850.80	2318796.04	Иное описание	0.10	Закрепление отсутствует
н8	465822.71	2318815.14	Иное описание	0.10	Закрепление отсутствует
н9	465788.54	2318821.81	Иное описание	0.10	Закрепление отсутствует
н10	465787.19	2318820.95	Иное описание	0.10	Закрепление отсутствует
н11	465779.68	2318791.10	Иное описание	0.10	Закрепление отсутствует
н12	465781.04	2318769.25	Иное описание	0.10	Закрепление отсутствует
н13	465781.43	2318751.26	Иное описание	0.10	Закрепление отсутствует
н14	465762.51	2318755.49	Иное описание	0.10	Закрепление отсутствует
н15	465742.42	2318760.27	Иное описание	0.10	Закрепление отсутствует
н16	465725.06	2318765.03	Иное описание	0.10	Закрепление отсутствует
н17	465689.19	2318773.56	Иное описание	0.10	Закрепление отсутствует
н18	465669.84	2318778.50	Иное описание	0.10	Закрепление отсутствует
н19	465668.85	2318774.63	Иное описание	0.10	Закрепление отсутствует
н20	465688.22	2318769.67	Иное описание	0.10	Закрепление отсутствует
н21	465724.08	2318761.15	Иное описание	0.10	Закрепление отсутствует
н22	465741.43	2318756.39	Иное описание	0.10	Закрепление отсутствует

## 2. Сведения о характерных точках границ объекта

Обозначение характерных точек границ	Координаты, м		Метод определения координат характерной точки	Средняя квадратическая погрешность положения характерной точки (Mt), м	Описание обозначения точки на местности (при наличии)
	X	Y			
1	2	3	4	5	6
н23	465761.62	2318751.59	Иное описание	0.10	Закрепление отсутствует
н24	465781.01	2318747.25	Иное описание	0.10	Закрепление отсутствует
н25	465775.12	2318725.20	Иное описание	0.10	Закрепление отсутствует
н26	465763.03	2318678.49	Иное описание	0.10	Закрепление отсутствует
н27	465762.04	2318675.18	Иное описание	0.10	Закрепление отсутствует
н28	465756.81	2318657.42	Иное описание	0.10	Закрепление отсутствует
н29	465752.69	2318639.71	Иное описание	0.10	Закрепление отсутствует
н30	465747.83	2318614.97	Иное описание	0.10	Закрепление отсутствует
н31	465745.09	2318615.12	Иное описание	0.10	Закрепление отсутствует
н32	465725.70	2318616.64	Иное описание	0.10	Закрепление отсутствует
н33	465707.34	2318618.28	Иное описание	0.10	Закрепление отсутствует
н34	465689.70	2318619.59	Иное описание	0.10	Закрепление отсутствует
н35	465671.28	2318620.85	Иное описание	0.10	Закрепление отсутствует
н36	465653.49	2318621.76	Иное описание	0.10	Закрепление отсутствует
н37	465635.17	2318623.23	Иное описание	0.10	Закрепление отсутствует
н38	465599.32	2318625.93	Иное описание	0.10	Закрепление отсутствует
н39	465598.16	2318625.14	Иное описание	0.10	Закрепление отсутствует
н40	465584.78	2318580.79	Иное описание	0.10	Закрепление отсутствует
н41	465588.61	2318579.64	Иное описание	0.10	Закрепление отсутствует
н42	465601.33	2318621.77	Иное описание	0.10	Закрепление отсутствует
н43	465634.86	2318619.23	Иное описание	0.10	Закрепление отсутствует
н44	465653.23	2318617.77	Иное описание	0.10	Закрепление отсутствует
н45	465671.05	2318616.86	Иное описание	0.10	Закрепление отсутствует
н46	465689.41	2318615.59	Иное описание	0.10	Закрепление отсутствует
н47	465707.01	2318614.30	Иное описание	0.10	Закрепление отсутствует
н48	465725.37	2318612.66	Иное описание	0.10	Закрепление отсутствует



## 2. Сведения о характерных точках границ объекта

Обозначение характерных точек границ	Координаты, м		Метод определения координат характерной точки	Средняя квадратическая погрешность положения характерной точки (Mt), м	Описание обозначения точки на местности (при наличии)
	X	Y			
1	2	3	4	5	6
н49	465744.83	2318611.12	Иное описание	0.10	Закрепление отсутствует
н50	465750.11	2318610.86	Иное описание	0.10	Закрепление отсутствует
н51	465751.28	2318611.77	Иное описание	0.10	Закрепление отсутствует
н52	465756.59	2318638.87	Иное описание	0.10	Закрепление отсутствует
н53	465760.67	2318656.39	Иное описание	0.10	Закрепление отсутствует
н54	465765.87	2318674.04	Иное описание	0.10	Закрепление отсутствует
н55	465766.89	2318677.41	Иное описание	0.10	Закрепление отсутствует
н56	465778.99	2318724.19	Иное описание	0.10	Закрепление отсутствует
н57	465785.49	2318748.51	Иное описание	0.10	Закрепление отсутствует
н58	465785.03	2318769.42	Иное описание	0.10	Закрепление отсутствует
н59	465783.70	2318790.73	Иное описание	0.10	Закрепление отсутствует
н60	465790.41	2318817.36	Иное описание	0.10	Закрепление отсутствует
н61	465821.13	2318811.37	Иное описание	0.10	Закрепление отсутствует
н62	465848.54	2318792.74	Иное описание	0.10	Закрепление отсутствует
н63	465886.53	2318766.27	Иное описание	0.10	Закрепление отсутствует
н64	465924.43	2318739.05	Иное описание	0.10	Закрепление отсутствует
н65	465914.89	2318728.44	Иное описание	0.10	Закрепление отсутствует
н66	465904.53	2318683.42	Иное описание	0.10	Закрепление отсутствует
н67	465895.64	2318650.70	Иное описание	0.10	Закрепление отсутствует
н68	465857.48	2318647.35	Иное описание	0.10	Закрепление отсутствует
н69	465843.45	2318658.32	Иное описание	0.10	Закрепление отсутствует
н70	465828.13	2318669.80	Иное описание	0.10	Закрепление отсутствует
н71	465825.73	2318666.60	Иное описание	0.10	Закрепление отсутствует
н72	465841.02	2318655.14	Иное описание	0.10	Закрепление отсутствует
н73	465854.61	2318644.52	Иное описание	0.10	Закрепление отсутствует
н74	465846.69	2318614.51	Иное описание	0.10	Закрепление отсутствует

2. Сведения о характерных точках границ объекта					
Обозначение характерных точек границ	Координаты, м		Метод определения координат характерной точки	Средняя квадратическая погрешность положения характерной точки (Mt), м	Описание обозначения точки на местности (при наличии)
	X	Y			
1	2	3	4	5	6
н75	465845.70	2318610.47	Иное описание	0.10	Закрепление отсутствует
н76	465841.34	2318593.12	Иное описание	0.10	Закрепление отсутствует
н77	465841.30	2318565.52	Иное описание	0.10	Закрепление отсутствует
н78	465845.30	2318565.52	Иное описание	0.10	Закрепление отсутствует
н79	465845.35	2318592.62	Иное описание	0.10	Закрепление отсутствует
н80	465849.59	2318609.50	Иное описание	0.10	Закрепление отсутствует
н81	465850.56	2318613.52	Иное описание	0.10	Закрепление отсутствует
н82	465858.45	2318643.42	Иное описание	0.10	Закрепление отсутствует
н83	465898.01	2318646.89	Иное описание	0.10	Закрепление отсутствует
н84	465898.97	2318647.70	Иное описание	0.10	Закрепление отсутствует
н85	465908.42	2318682.45	Иное описание	0.10	Закрепление отсутствует
н86	465918.57	2318726.54	Иное описание	0.10	Закрепление отсутствует
н87	465927.72	2318736.72	Иное описание	0.10	Закрепление отсутствует
н88	465977.61	2318701.83	Иное описание	0.10	Закрепление отсутствует
н89	465979.24	2318702.14	Иное описание	0.10	Закрепление отсутствует
н90	466020.74	2318762.81	Иное описание	0.10	Закрепление отсутствует
н1	466053.75	2318811.22	Иное описание	0.10	Закрепление отсутствует
3. Сведения о характерных точках части (частей) границы объекта					
Обозначение характерных точек части границы	Координаты, м		Метод определения координат характерной точки	Средняя квадратическая погрешность положения характерной точки (Mt), м	Описание обозначения точки на местности (при наличии)
	X	Y			
1	2	3	4	5	6
-	-	-	-	-	-







Раздел 4

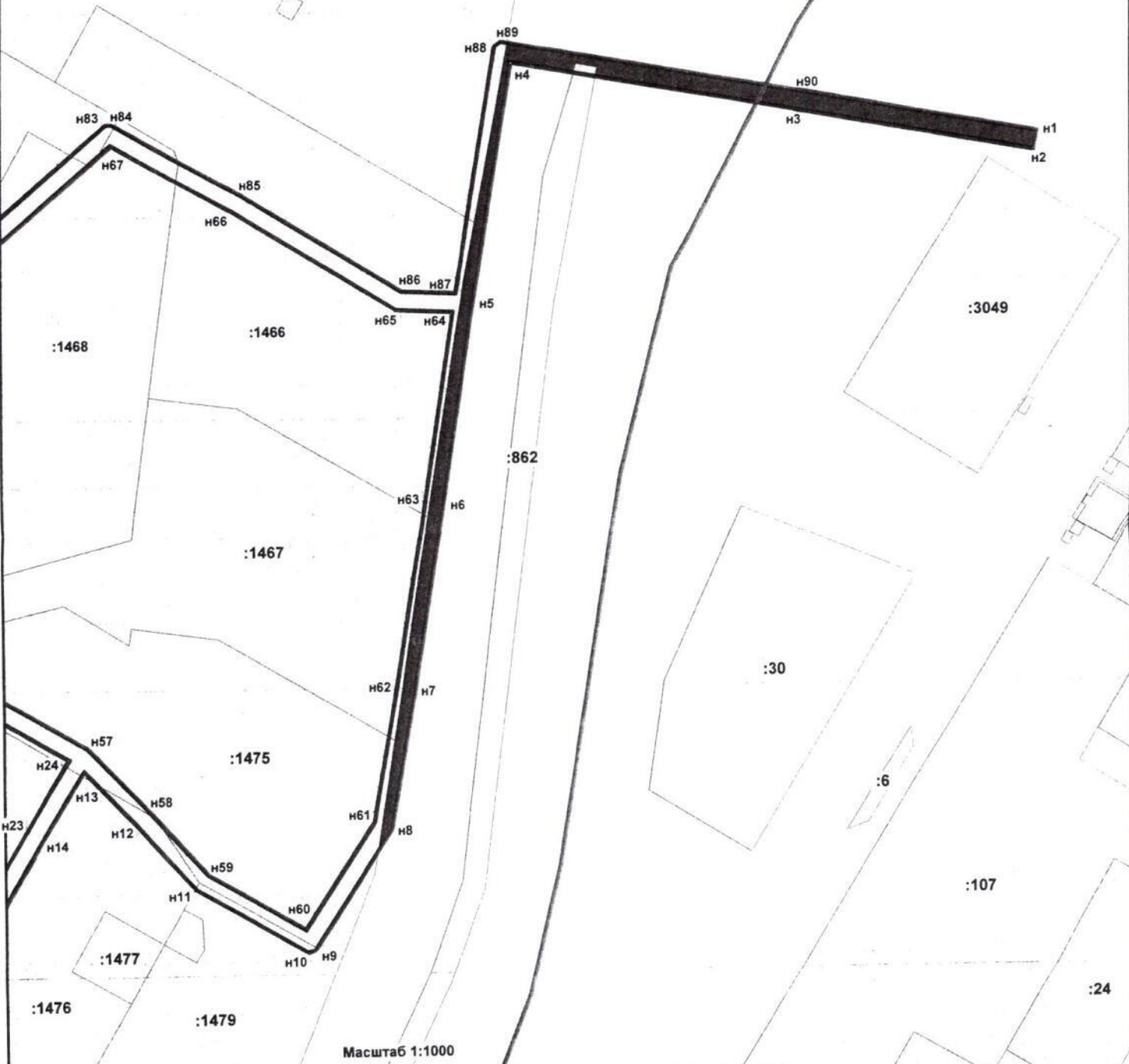
План границ объекта землеустройства

Схема границ публичного сервитута на кадастровом плане территории

16:52:030401




:1464

16:52:030501



Масштаб 1:1000

УСЛОВНЫЕ ОБОЗНАЧЕНИЯ:

-  - проектные границы публичного сервитута;
-  n1 - условный номер характерной точки проектной границы сервитута;
-  - границы учтённых земельных участков;
- :862 - кадастровый номер земельного участка;
- 16:52:030401 - номер кадастрового квартала;
- граница кадастрового квартала.



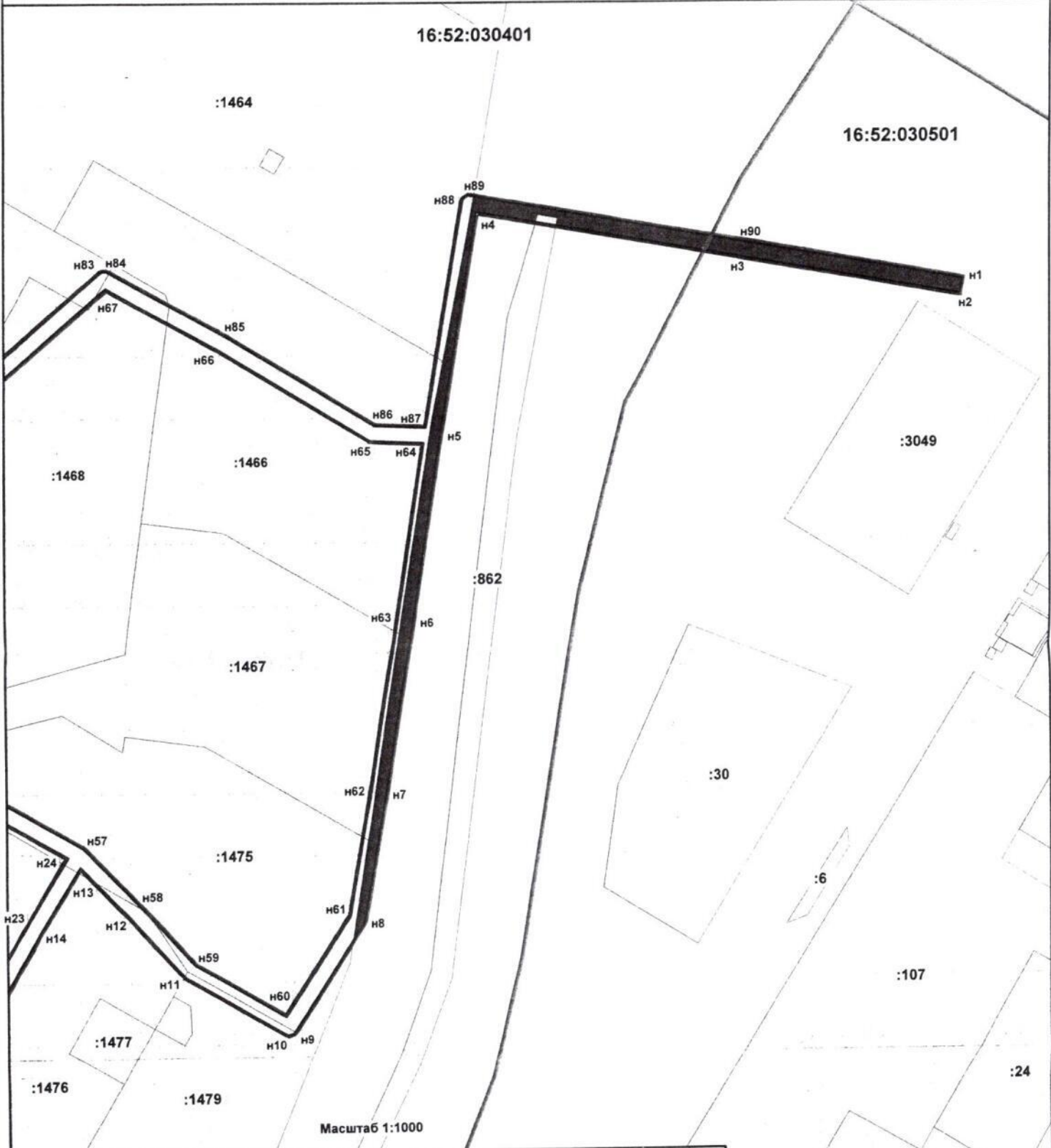
Заместитель Руководителя Аппарата Исполнительного комитета  
начальник управления делопроизводством **Н.И. Галиева**

Раздел 4

План границ объекта землеустройства

Схема границ публичного сервитута на кадастровом плане территории

16:52:030401



Масштаб 1:1000

УСЛОВНЫЕ ОБОЗНАЧЕНИЯ:

- - проектные границы публичного сервитута;
- n1 - условный номер характерной точки проектной границы сервитута;
- - границы учтенных земельных участков;
- :862 - кадастровый номер земельного участка;
- 16:52:030401 - номер кадастрового квартала;
- - граница кадастрового квартала.



Заместитель Руководителя Аппарата Исполнительного комитета,  
начальник управления делопроизводством **Н.И. Галиева**



**Текстовое описание местоположения границ  
населенных пунктов, территориальных зон, особо охраняемых природных  
территорий, зон с особыми условиями использования территорий**

Прохождение границы		Описание прохождения границы
от точки	до точки	
1	2	3
н1	н2	-
н2	н3	-
н3	н4	-
н4	н5	-
н5	н6	-
н6	н7	-
н7	н8	-
н8	н9	-
н9	н10	-
н10	н11	-
н11	н12	-
н12	н13	-
н13	н14	-
н14	н15	-
н15	н16	-
н16	н17	-
н17	н18	-
н18	н19	-
н19	н20	-
н20	н21	-
н21	н22	-
н22	н23	-
н23	н24	-
н24	н25	-
н25	н26	-
н26	н27	-
н27	н28	-
н28	н29	-
н29	н30	-
н30	н31	-
н31	н32	-
н32	н33	-
н33	н34	-
н34	н35	-
н35	н36	-
н36	н37	-

**Текстовое описание местоположения границ  
населенных пунктов, территориальных зон, особо охраняемых природных  
территорий, зон с особыми условиями использования территорий**

Прохождение границы		Описание прохождения границы
от точки	до точки	
1	2	3
н37	н38	-
н38	н39	-
н39	н40	-
н40	н41	-
н41	н42	-
н42	н43	-
н43	н44	-
н44	н45	-
н45	н46	-
н46	н47	-
н47	н48	-
н48	н49	-
н49	н50	-
н50	н51	-
н51	н52	-
н52	н53	-
н53	н54	-
н54	н55	-
н55	н56	-
н56	н57	-
н57	н58	-
н58	н59	-
н59	н60	-
н60	н61	-
н61	н62	-
н62	н63	-
н63	н64	-
н64	н65	-
н65	н66	-
н66	н67	-
н67	н68	-
н68	н69	-
н69	н70	-
н70	н71	-
н71	н72	-
н72	н73	-



**Текстовое описание местоположения границ  
населенных пунктов, территориальных зон, особо охраняемых природных  
территорий, зон с особыми условиями использования территорий**

Прохождение границы		Описание прохождения границы
от точки	до точки	
1	2	3
н73	н74	-
н74	н75	-
н75	н76	-
н76	н77	-
н77	н78	-
н78	н79	-
н79	н80	-
н80	н81	-
н81	н82	-
н82	н83	-
н83	н84	-
н84	н85	-
н85	н86	-
н86	н87	-
н87	н88	-
н88	н89	-
н89	н90	-
н90	н1	-